

«СОГЛАСОВАНО»

Председатель комитета
по образованию
администрации МО город
Новомосковск



 И.В. Ларина
«___» _____ 2017г.

«УТВЕРЖДАЮ»

Директор МБОУ «Лицей»
С.Е. Соколов



_____ 2017г.

«СОГЛАСОВАНО»

Начальник ОГИБДД ОМВД
России по г. Новомосковску
В.Н. Уткин


«___» _____ 2017г.

ПАСПОРТ

дорожной безопасности

Муниципального бюджетного общеобразовательного учреждения «Лицей»

2017 г.

Общие сведения

Наименование ОО: Муниципальное бюджетное общеобразовательное учреждение «Лицей»

Тип ОО: общеобразовательный лицей

Юридический адрес ОО: 301650, Тульская обл. г. Новомосковск, ул. Бережного, дом 9

Фактический адрес ОО: 301650, Тульская обл. г. Новомосковск, ул. Бережного, дом 9

Руководители МБОУ « Лицей»:

Директор	Соколов Сергей Евгеньевич, тел.8-487-62-3-93-88
Заместитель директора	Федулова Ольга Викторовна, тел.8-487-62-3-82-47
Заместитель директора	Николаева Светлана Валерьевна, тел.8-487-62-3-88-34
Заместитель директора	Балашова Татьяна Николаевна, тел. 8-487-62-3-00-41

Ответственный работник
муниципального органа
образования консультант КО Крышнёва Татьяна Анатольевна,
тел. 8-487-62-6-24-48

Ответственный от
Госавтоинспекции инспектор ДПС, лейтенант полиции Николаев Алексей
Владимирович, тел. 8-952-186-62-62

Ответственные работники за мероприятия по профилактике детского травматизма социальный педагог Антонова Екатерина Анатольевна, тел.8-487-62-3-88-34,
педагог-организатор ОБЖ Владимиров Михаил Иванович, тел.8-487-62-3-88-34

Руководитель или ответственный работник дорожно-эксплуатационной организации, осуществляющей

содержание УДС*

Тишин С.Н.

Руководитель или ответственный
работник дорожно-эксплуатационной
организации, осуществляющей
содержание ТСОДД*

Количество обучающихся -378

Наличие уголка по БДД - первый этаж здания лицея

Наличие класса по БДД - нет

Наличие автогородка (площадки) по БДД - нет

Наличие автобуса в ОО - нет

Владелец автобуса _____

(ОО, муниципальное образование и др.)

Время занятий в ОО:

учебные занятия: 8:30 – 15:10

внеклассные занятия: 14:40 – 17:25

Телефоны оперативных служб:

01 –пожарная охрана

02 – полиция

03 – скорая помощь

112 – единая служба спасения

Содержание

I. План-схемы ОО.

1) Район расположения ОО, пути движения транспортных средств и детей

* Дорожно-эксплуатационные организации, осуществляющие содержание УДС, несут ответственность в соответствии с законодательством Российской Федерации (Федеральный закон «О безопасности дорожного движения» №196-ФЗ, КоАП, Гражданский кодекс).

(обучающихся);

- 2) Организация дорожного движения в непосредственной близости от образовательной организации, маршруты движения детей;
- 3) Маршруты движения организованных групп детей от ОО к Детскому парку и Дому спорта;
- 4) Пути движения транспортных средств к местам разгрузки/погрузки и рекомендуемых безопасных путей передвижения детей по территории образовательной организации.

II. Сведения об организациях, осуществляющих перевозку детей специальным транспортным средством (автобусом).

- 1) Безопасное расположение остановки автобуса возле ОО.

План-схемы образовательного учреждения
 План-схема района расположения МБОУ "Лицей",
 пути движения транспортных средств и детей (обучающихся)



-  - жилая застройка
-  - проезжая часть
-  - тротуар
-  - тротуар
-  - пешеходный переход
-  - знак пешеходный переход
-  - автобусная остановка
-  - светофор
-  - движение транспортных средств
-  - пути движения детей (обучающихся) в (из)образовательного учреждения

1. Район расположения образовательной организации определяется группой жилых домов, зданий и улично-дорожной сетью с учетом остановок общественного транспорта, центром которого является непосредственно образовательная организация;

2. Территория, указанная в схеме, включает в себя:

- МБОУ «Лицей»;

- Детский парк, в котором преподавателями проводятся занятия на открытом воздухе;

- Дом спорта, где проводятся занятия по плаванию с обучающимися;

- жилые дома;

- автомобильные дороги и тротуары;

3. На схеме обозначено:

- расположение жилых домов, зданий и сооружений;

- сеть автомобильных дорог;

- пути движения транспортных средств;

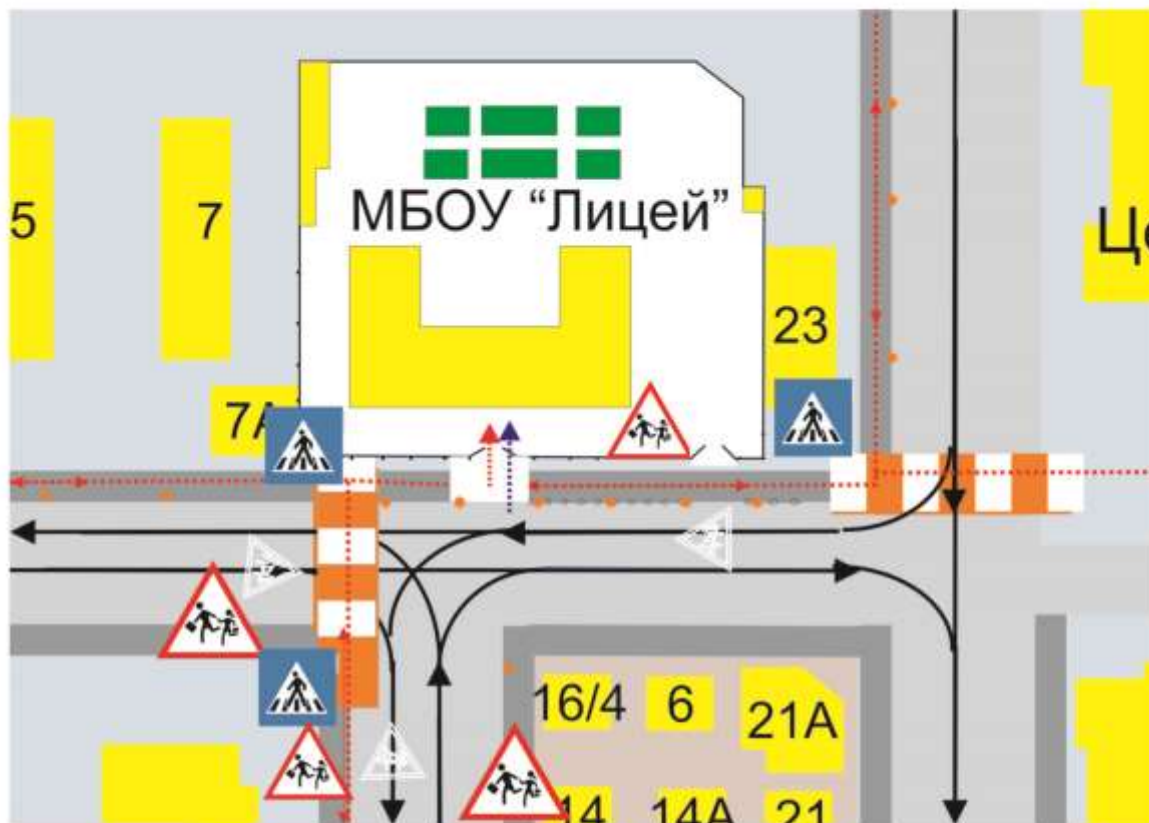
- пути движения детей (обучающихся) в/из образовательной организации;

- уличные (наземные нерегулируемые) пешеходные переходы;





- названия улиц и нумерация домов.

Схема необходима для общего представления о районе расположения МБОУ «Лицей». Для изучения безопасности движения детей на схеме обозначены наиболее частые пути движения обучающихся от дома (от отдаленных остановок маршрутных транспортных средств) к ОО и обратно.

Схема организации дорожного движения в непосредственной близости от образовательного учреждения, маршруты движения детей



-  - жилая застройка
-  - проезжая часть
-  - тротуар
-  - тротуар
-  - пешеходный переход
-  - знак пешеходный переход

-  - направление движения транспортного потока
-  - направление движения детей от остановок маршрутных транспортных средств
-  - направление движения детей от остановок частных транспортных средств
-  - искусственное освещение
-  - пешеходное ограждение
-  - ограждение МБОУ "Лицей"

1. Схема организации дорожного движения ограничена автомобильными дорогами, находящимися в непосредственной близости от образовательного учреждения;

2. На схеме обозначено:

- здание ОО с указанием территории, принадлежащей непосредственно ОО (с ограждением территории);

- автомобильные дороги и тротуары;

- уличные (наземные нерегулируемые) переходы на подходах к ОО;

- дислокация существующих дорожных знаков и дорожной разметки;

- направление движения транспортных средств по проезжей части;


- направление безопасного маршрута движения детей (обучающихся);

**Маршруты движения организованных групп детей от МБОУ «Лицей» к
Детскому парку или к Дому спорта**

Маршруты движения групп детей от МБОУ "Лицей"
к детскому парку и к Дому спорта



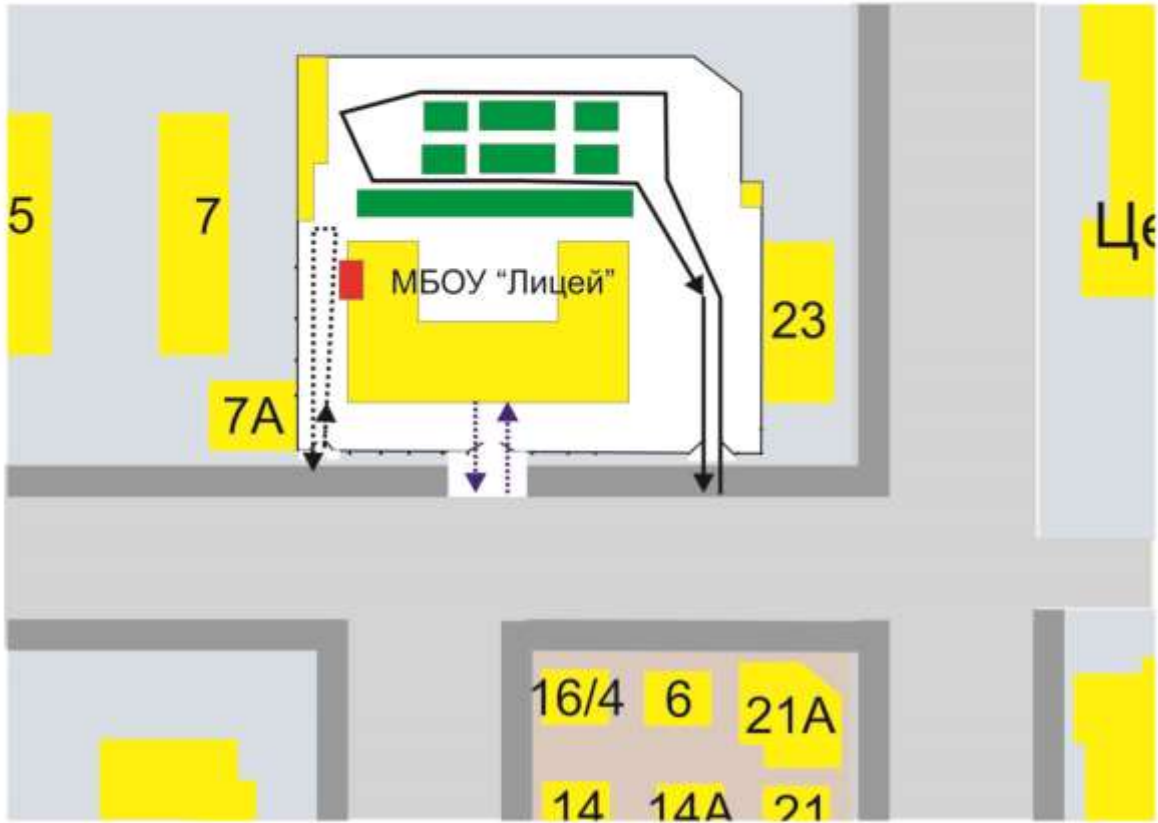
-  - жилая застройка
-  - проезжая часть
-  - тротуар
-  - тротуар
-  - пешеходный переход
-  - знак пешеходный переход
-  - автобусная остановка
-  - светофор





 - пути движения детей (обучающихся)
в (из)образовательного учреждения

На схеме района расположения МБОУ указаны безопасные маршруты движения детей от ОО к Детскому парку, Дому спорта и обратно.

Данные схемы должны использоваться преподавательским составом при организации движения групп детей к местам проведения занятий вне территории ОО.

Пути движения транспортных средств к месту разгрузки/погрузки
и рекомендованные пути передвижения детей по территории
образовательного учреждения



-  - движение детей по территории образовательного учреждения
-  - движение грузовых транспортных средств по территории образовательного учреждения
-  - движение транспортных средств по территории образовательного учреждения
-  - место погрузки-разгрузки

На схеме указана примерная траектория движения транспортного средства на территории ОО, в том числе место погрузки/разгрузки, а также безопасный маршрут движения детей во время погрузочно-разгрузочных работ.

**II. Сведения об организациях, осуществляющих перевозку детей
специальным транспортным средством (автобусом).**

Турагентство в Новомосковске «Poroff-Tour» , тел.:

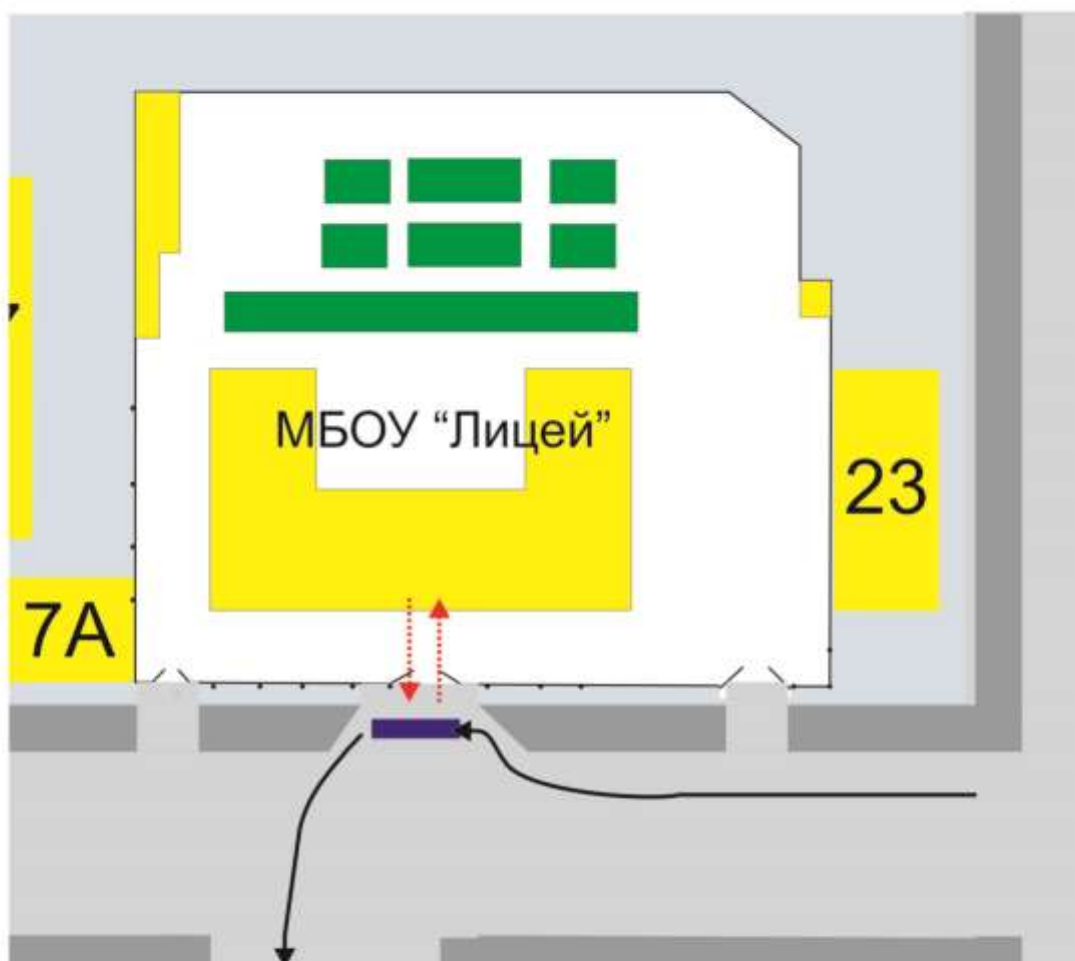
+7 (48762) 6-52-07

+7 (48762) 6-55-25

+7 (48762) 6-20-99

+7 (910) 944-49-99

Безопасное расположение остановки автобуса возле образовательного учреждения



→ - движение обучающихся к месту посадки-высадки

■ - место посадки-высадки обучающихся

→ - движение автобуса

На схеме указывается подъезд в оборудованный «карман» для посадки и высадки детей из автобуса организаций, осуществляющих перевозку детей специальным транспортным средством (автобусом), и дальнейший путь

движения автобуса по проезжей части, а также безопасный маршрут движения детей (учеников) от остановки автобуса возле ОО.

На схеме обозначено:

- здание ОО;
- ограждение территории ОО;
- автомобильные дороги.